



Bildande av naturreservatet **Rollsö** i **Karlskrona kommun**

Beslut

Länsstyrelsen beslutar, med stöd av 7 kap. 4 § miljöbalken, om bildande av naturreservat för det på bifogad karta angivna området, utgörande fastigheten Rosslö 1:4.

Länsstyrelsen beslutar vidare, med stöd av 7 kap. 5, 6 och 30 §§ miljöbalken samt 22 § förordningen (1998:1252) om områdesskydd enligt miljöbalken m m om föreskrifter enligt nedan för naturreservatet.

Naturreservatets namn ska vara **Rollsö**.

Administrativa data

Objektnamn	Rollsö
Objektnummer	10-02-094
Areal	71 ha varav 9,6 ha land och 61 ha vatten
Län	Blekinge län
Kommun	Karlskrona
Socken	Nättraby
Naturgeografisk region	Blekinges sprickdalsterräng och ekskogsområde
Kulturgeografisk region	Strandbygden
Lägesbeskrivning	1,7 km väster om Saltöbron i Karlskrona stad
Karta	3F5g Skillinge
Fastigheter	Rosslö 1:4
Markägare	Staten/naturvårdsverket
Servitut m m	Under tiden 1 april-30 juni färdas och nyttja för nåttork o.d. ägofigur 2 (= smal strandremsa i N och NO).
Naturvårdsförvaltare	Länsstyrelsen

Beskrivning över området och skälen för beslutet

Reservatet består av två öar Rollsö och Rollsöflöt i de mellersta delarna av Karlskrona skärgård och till fastigheten hörande vattenområde. De högsta delarna av Rollsö når drygt 8 meter över havet. Stora delar av vattenområdet är djupare än 3 meter och med ett största djup på ca 5 meter. På västra sidan av Rollsö i Vanösundet finns en brygga med djupt vatten. Stränderna norr om bryggan och på den norra delen av ön består till

stor del av klippor. Där finns också en liten badvik med sandbotten. På öns södra och östra sida är stränderna blockiga eller steniga. På ön växer en bitvis en gles björkskog med inslag av rönn och fågelbär. Buskskiktet är tätt av främst slån, en och på grundare jordar rosbuskar och björnbär. Längs de steniga stränderna växer en del äldre alar och björk. I vattnet är blåstång vanlig på stenar och klippor. Öster om Rollösö finns ett mindre skär, Rollösö flöt, som består av en kal berghäll.

Rollösö ingår i ett område som är riksintresse för naturvården, NK 18 Skärva-Danmarksfjärden.

På Rollösö har funnits tungt luftvärn med 3 pjäsvärn för 7,5 cm luftvärnskanoner som ingick i luftförsvaret av Karlskrona under andra världskriget. Lv 104 Batterivärn Rollösö kompletterades senare med ett 4:e pjäsvärn. En ammunitionsdurk byggdes 1938 vid bryggan i Vanösundet och 1940 byggdes 3 skyddsrum. Barackerna som byggdes under krigsåren användes mellan 1958 och 1991 som läger- och utbildningsplats för Sjövärns-kåren. Efter att Sjövärns-kåren lämnade ön har byggnaderna förfallit och de tidigare öppna områdena har till stor del vuxit igen med buskar. Sommaren 2007 revs de fallfärdiga byggnaderna och det tidigare bebyggda området städades upp. Upplag av tidigare röjd taggtråd transporterades bort från ön.

Efter att tillträdesförbudet togs bort har ön blivit ett populärt besöksmål för båtägare. Bryggan medger att även lite djupare segelbåtar har bra tilläggsomöjligheter och på hela den norra halvan av ön finns fina förtöjningsplatser vid berghällarna för nöjesbåtar. På grund av att Sjövärns-kårens har haft sommarskolor på ön har Rollösö en speciell betydelse för många båtägare i Karlskronaskärgården. Det är därför av särskild betydelse att området där barackerna låg inte tillåts att växa igen med ogenomträngliga slånbuskar och att gamla stigar på ön och området runt viken i nordöst hålls öppna. Information om den militära perioden ska finnas i den östra pjäsplatsen

Rollösö har med viss skötsel goda förutsättningar för att vara en viktig ö för friluftslivet i Karlskronaskärgården. Där finns goda förtöjningsomöjligheter vid befintlig brygga och vid klipporna. Bra ställen finns för att sola och bada från klippor och i viken på nordöstra sidan av ön.

Rollösö ska också vara en plats där historien om Karlskronas luftförsvaret under andra världskriget kan beskrivas.

Syftet med reservatet är att:

1. För friluftslivet bevara en ö i mellersta Karlskrona skärgård med tillhörande vattenområde.
2. Vårda och bevara värdefulla naturmiljöer i form av en ö i mellersta Karlskrona skärgård med tillhörande vattenområde
3. Bevara ett kulturlandskap där lämningar från Karlskronas luftförsvaret från andra världskriget kan åskådliggöras.



Föreskrifter enligt 7 kap. 5 § miljöbalken om inskränkningar i rätten att använda mark och vattenområde inom reservatet.

Utöver vad som annars gäller är det förbjudet att

- uppföra byggnad eller andra anläggningar annat än toalettbyggnad och en flytbrygga i anslutning till bryggan i Vanösundet.
- anlägga väg, spränga, gräva, schakta, dränera, muddra, utfylla eller tippa
- anlägga luft eller markledning
- uppföra flaggstång, mast eller antenn
- bedriva täkt
- avverka skog eller bortföra torra träd eller stubbar
- plantera eller så träd, buskar eller andra växter
- inplantera för området främmande växt- eller djurart
- använda kemiska bekämpningsmedel eller tillföra handelsgödsel
- jaga

Föreskrifter enligt 7 kap 6 § miljöbalken för ägare och innehavare av särskild rätt till fastigheter som ingår i reservatet

Markägare och innehavare till särskild rätt till mark och vatten förpliktigas tåla att åtgärder vidtas inom området enligt fastställd skötselplan.

Föreskrifter enligt 7 kap. 30 § miljöbalken, om rätten att färdas och vistas och om ordningen i övrigt i reservatet

Utöver vad som annars gäller är det förbjudet att

- skada mark
- förstöra eller skada fast naturföremål eller ytbildning
- skada kvarlämnade anläggningar från den militära användningen av ön.
- otillbörligt störa djurlivet
- skada växande eller döda träd och buskar eller vegetation i övrigt
- medföra hund eller katt som inte är kopplad
- tälta mer än tre dygn i sträck
- göra upp eld annat än på anvisad eldplats
- nyttja området för tävling eller övning som kan verka störande på naturen eller på allmänhetens friluftsliv
- anbringa tavla, plakat, affisch, skylt, inskrift eller därmed jämförlig anordning
- fånga och insamla ryggradslösa djur på sådant sätt att deras biotoper eller reproduktionsmiljöer skadas eller förstörs

Utan länsstyrelsens tillstånd är det förbjudet att

- bedriva vetenskaplig forskning som omfattar provtagning eller installation av utrustning

Ovanstående föreskrifter enligt 7 kap. miljöbalken skall inte utgöra hinder för naturvårdsförvaltaren att sköta området enligt till beslutet hörande skötselplan.

Föreskrifterna skall inte hindra att grundet vid den nordvästra udden inom Rollösö 1:4 märks ut även i fortsättningen.

Föreskrifterna skall inte hindra att rundningsbojar för kappsegling eller träning för kappsegling läggs ut. Arrangör som lägger ut bojar är ansvarig för bojarna.

Fastställelse av skötselplan

Med stöd av 3 § förordningen (1998:1252) om områdesskydd enligt miljöbalken fastställer Länsstyrelsen den till beslutet hörande skötselplanen. Reservatet skall förvaltas av Länsstyrelsen.

Ärendets beredning

Regeringen beslutade 2006-05-11 att Fortifikationsverket, inte utan regeringens medgivande, fick sälja ett antal fastigheter eller delar av fastigheter, däribland fastigheten Rosslö 1:4 med ön Rollso. Fortifikationsverket fick i uppdrag av Regeringen att i samråd med Naturvårdsverket, inventera och redovisa vilka byggnader och andra anläggningar som finns på respektive fastighet samt beräkna och redovisa framtida årliga förvaltningskostnader för etablering och vidmakthållande av dessa fastigheter eller del av fastigheter för det rörliga friluftslivet. Fastigheten Rosslö 1:4 är en av dessa fastigheter.

Efter ett möte med Fortifikationsverket har Länsstyrelsen i Blekinge län 2007-11-07 upprättat ett utkast till beslut för ett naturreservat på Rollso (Rosslö 1:4) som lämnades till Fortifikationsverket. Fortifikationsverket överlät 2009-01-28 fastigheten Rosslö 1:4 till Naturvårdsverket.

I samband med arbetet att ta fram förslag till beslut och skötselplan för naturreservatet Rollso har kontakter tagits med båtorganisationer, Karlskrona kommun och besökare på Rollso.

Förslaget till beslut har färdigställts under hösten 2009 och sänts på remiss till berörda myndigheter och förelagts sakägare för yttrande. Yttrande har inkommit från Försvarmakten, Blekinge Museum, Blekinge Båtförbund, Vägverket och Thomas och Marinette Berg.

Blekinge Museum och Vägverket har inget att erinra mot förslaget. Försvarmakten hade inget att erinra mot förslaget men inkom sedan med en komplettering där man vill ha ett generellt militärt tillägg till reservatsföreskrifterna, som möjliggör att Försvarmakten kan bedriva sin verksamhet i och runt reservatet. Blekinge Båtförbund och Båtsam Karlskrona är positiva till bildandet av naturreservatet eftersom Rollso är ett populärt utflyktsmål för båtlivet i Karlskrona. I deras yttrande finns även förslag på att göra Rollso mera tillgänglig för mera djupgående båtar samt förutsättningar för att båtklubbar ska kunna hjälpa till med viss skötsel. Thomas och Marinette Berg har framfört flera synpunkter på förslaget och ifrågasätter om inte öar strax söder om Saltö är lämpligare för en naturreservatsbildning.

Beslutets giltighet

Detta beslut gäller den dag det vunnit laga kraft. Föreskrifterna enligt 7 kap 30 § MB träder i kraft den dag som framgår av kungörelsen i författningssamlingen och gäller omedelbart även om de överklagas.



LÄNSSTYRELSEN
BLEKINGE LÄN


Överklagande

Detta beslut kan överklagas hos Regeringen, miljödepartementet, inom tre veckor från den dag kungörelse om beslutet varit införd i ortstidning.

Deltagande

Beslut i detta ärende har fattats av landshövding Gunvor Engström.

I beslutet har även deltagit länsassessor Bengt Johansson, antikvarie Nils-Gustaf Nydolf, avdelningschef Markus Forslund samt biolog Lars-Göran Olsén, den sistnämnde som föredragande.


Gunvor Engström


Lars-Göran Olsén

Kungöres i länets författningssamling och ortstidning.

Bilagor:

1. Karta med reservatsgränser
2. Översiktskarta
3. Skötselplan med bilagor
4. Hur man överklagar

Naturreseptatet Rollso

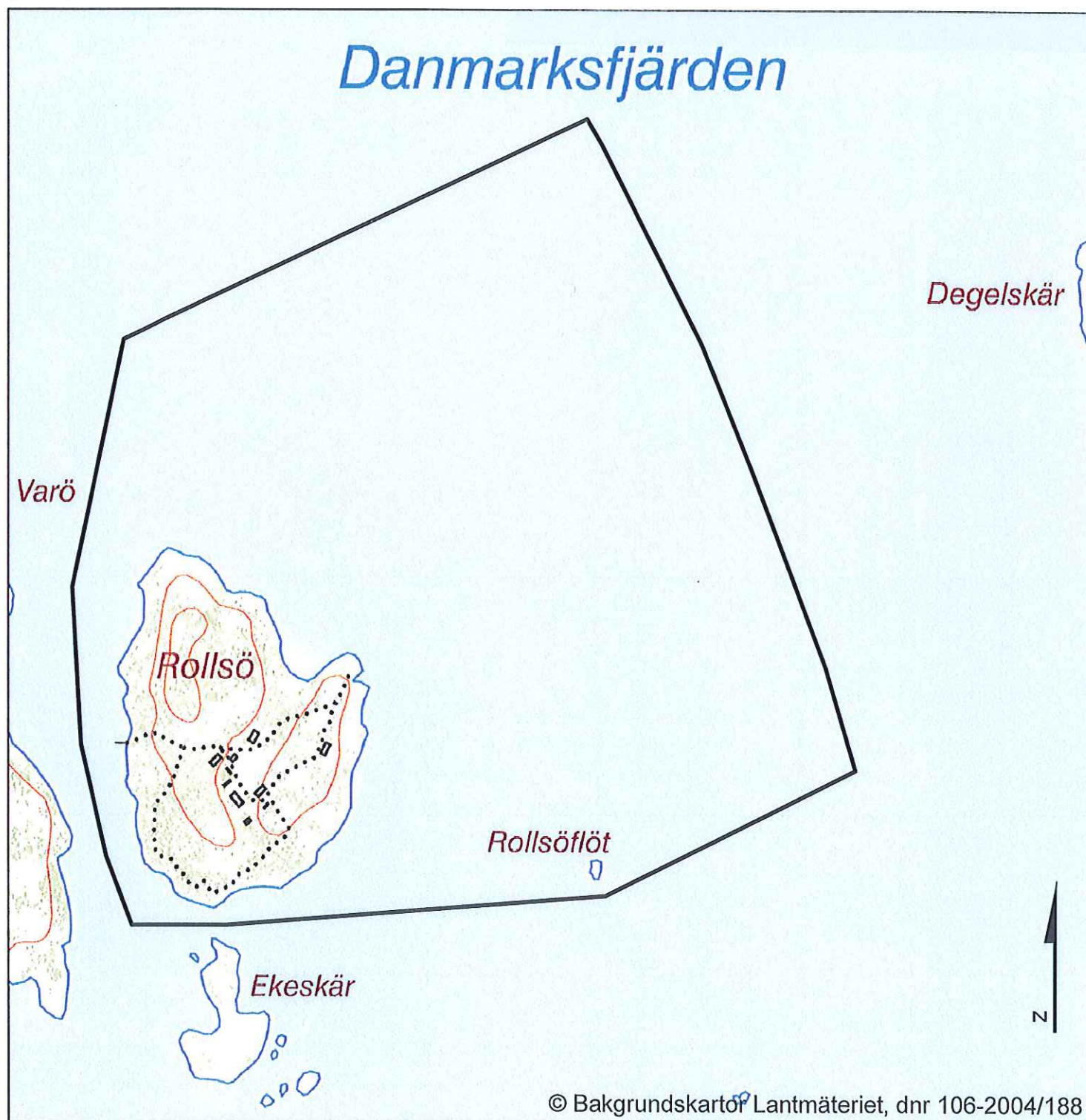
Reservatets granser

Legend

 Rollso grans

Godkänd från sekretessynpunkt for spridning.
Lantmateriet 2010-04-07.

Danmarksfjarden



© Bakgrundskartof Lantmateriet, dnr 106-2004/188

0 250 500 1 000
Meters

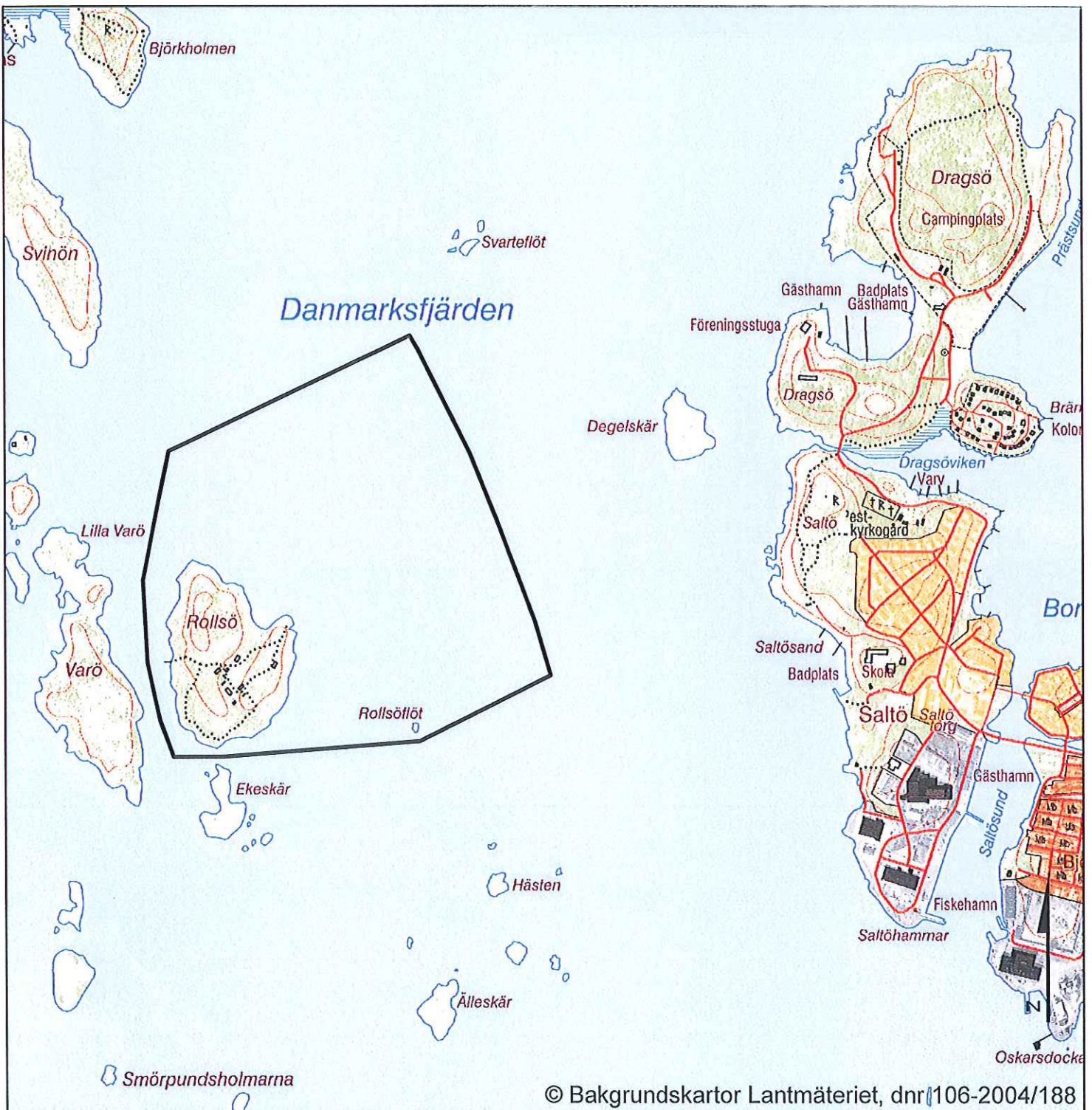
Naturreseptatet Rollso

Översiktskarta

Legend

 Rollso gräns

Godkänd från sekretessynpunkt för spridning.
Lantmäteriet 2010-04-07.



© Bakgrundskartor Lantmäteriet, dnr 106-2004/188

0 250 500 1 000 1 500 2 000 Meters

